




Почтовая карточка начала XX века из серии "Виды Днепра"



Разгадка изображения - в деталях!



Скала "Дзвіниця". Сопоставление. И тот самый ключ к разгадке.



[Artem Borodin](#) 30 Сентябрь

Почтовая карточка начала XX века в приятной легкой раскраске. Из серии "Виды Днепра". Яркой, но немногословной. Ведь редакторы не сопроводили уточняющей подписью. Так что нужно всматриваться, анализировать. Задача не из простых. Все, как мы любим.

Поначалу просто понравилась эта открытка с живописным ландшафтом Днепра. Поэтому и решил ее выкупить. А впоследствии был сполна вознагражден, разобравшись. Ведь это же...! Но обо всем по порядку в ретро расследовании.

Сперва место показалось мне незнакомым. Картина стала проясняться, когда при увеличении заметил одну интересную деталь. Силуэт остроконечной скалы на противоположном берегу. Слева, у песчаного спуска к реке. Ну, очень похоже на скалу "Дзвіниця"! Затопленную в годы Днепростроя, в наши дни ее отыскал на дне дайвер-исследователь [Юрий Батаев](#).

В близости от ск. Дзвіниця в начале XX века был переброшен Кичкасский мост. Справа явно идут некие работы. Кстати, именно на левом берегу располагался мостостроительный городок (мастерские, контора, бараки). Не он ли виден на горизонте? Слева от построек тянется некое возвышение, которое вполне может быть насыпью для линии Второй Екатерининской железной дороги.


У подножия высокого берега - отсыпка. На вершине - плиты. Похожими элементами был облицован берег у Кичкаского моста. Также по склону можно заметить рукотворный спуск. А слева от него просматривается что-то похожее на строительные леса. Как раз на линии с предполагаемой ж/д насыпью.

И таким образом получается, что снято с гористого склона правого берега. За спиной - меннонитский поселок Айнлаге (Кичкас). Складывается интереснейший кадр, который запечатлел не только ландшафт, канувший в Днепр (ныне верхний бьеф), но и начало постройки Кичкаского моста!

Традиционно, показываю приобретение в оцифровке. Увидеть всем. Возможно, открыв для себя что-то новое из прошлого. А любителям истории - по diskutieren. Смотрим.

[Юрий Батаев](#) 1 октября

Небольшое уточнение.



Опора моста

Стройгородок

место ж/д насыпь
Кичкаського моста

ск. Дзвіниця

© Artem Borodin